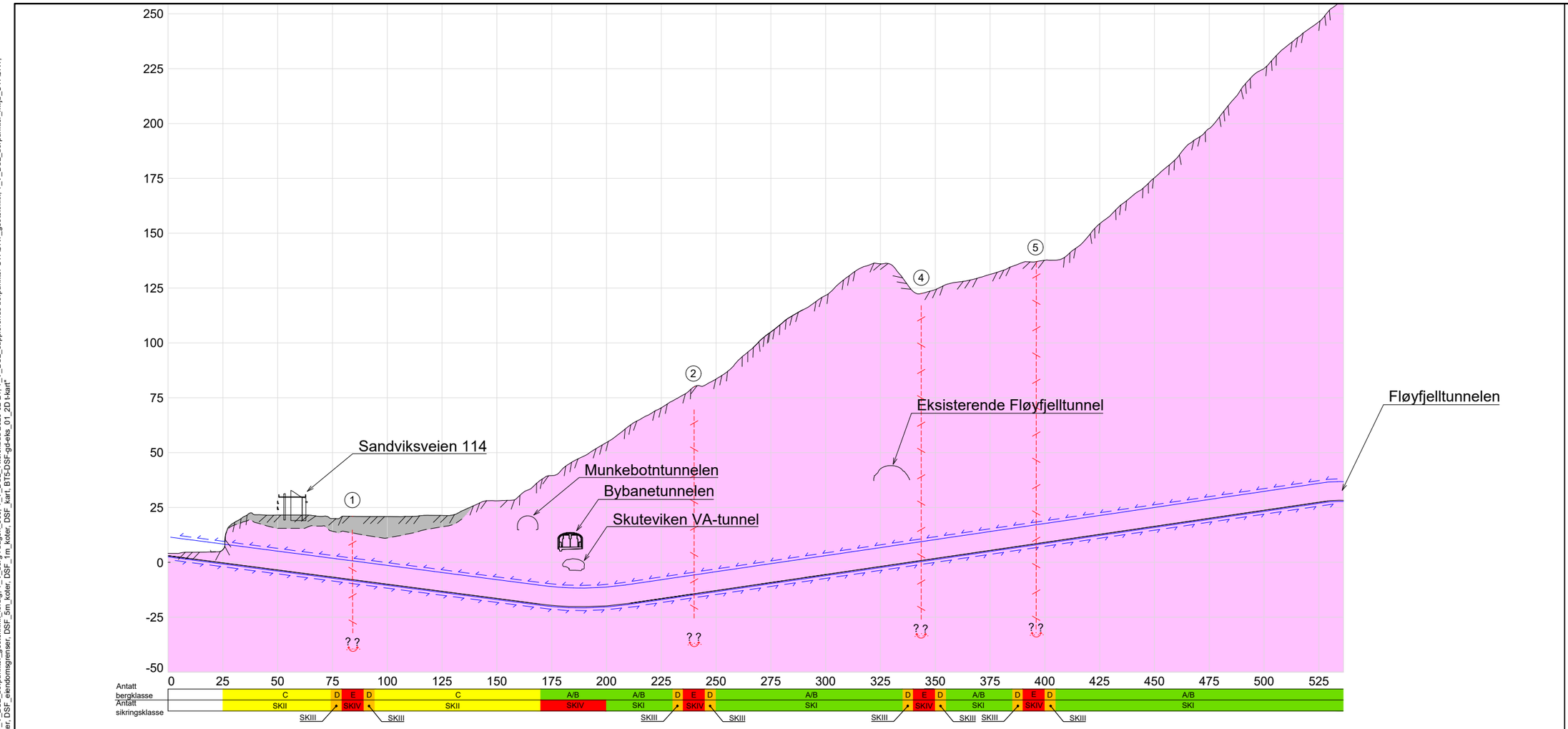

Tegnforklaring

- Sprengningsprofil
- Antatt svakhetssone
- Terreng
- Antatt bergoverflate
- Migmatitt og migmatittgneis
- Øyegneis og båndgneis
- Løsmasser
- Berg i dagen
- Totalsondering
- Refraksjons-seismikk

Henvisning

- RA-DSFF-01 Ingeniørgeologisk og hydrogeologisk rapport. Anleggstunnel, Saltimport.

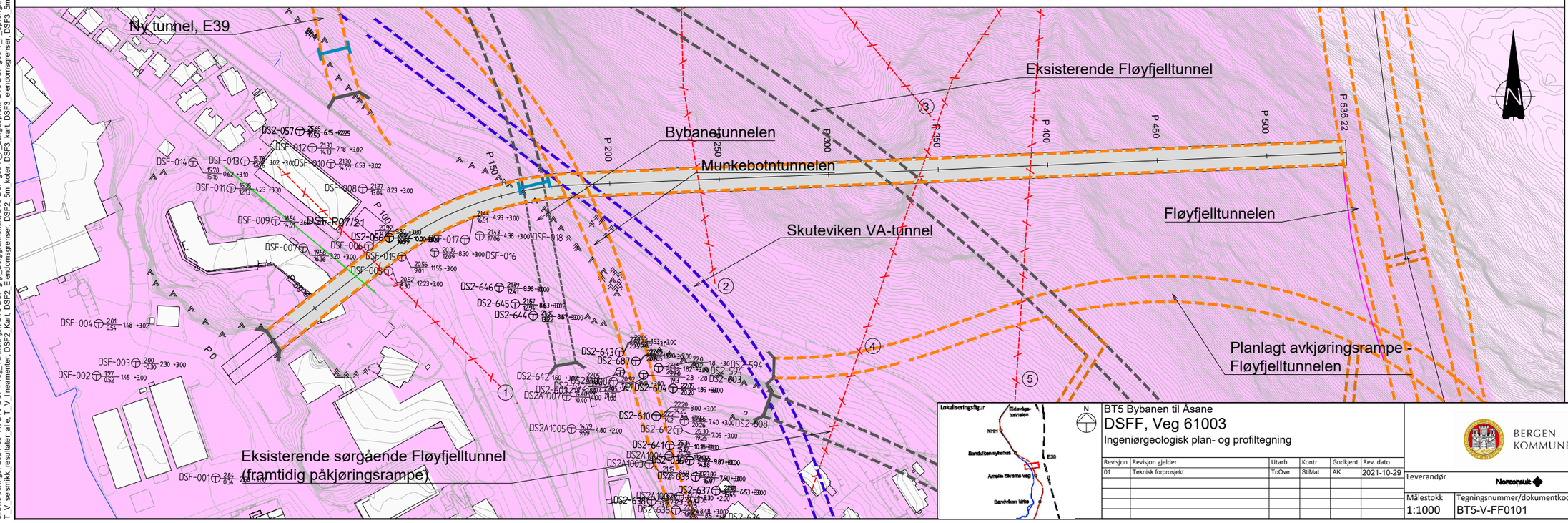

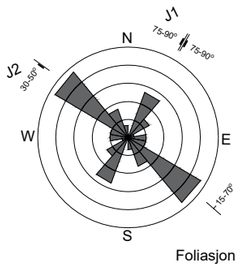

Foliasjon

BT5 Bybanen til Åsane

DSFF, Veg 61003

Ingeniørgeologisk plan- og profiltegning

Revisjon	Revisjon gjelder	Utarb	Kontr	Godkjent	Rev. dato
01	Teknisk forprosjekt	ToOve	StiMat	AK	2021-10-29

BERGEN KOMMUNE

Miljøløftet

Leverandør: Norconsult

Målestokk	Tegningsnummer/dokumentkode	Plan id	Rev.
1:1000	BT5-V-FF0101	70670000	01

"\\ncprojects.local\projects\518\76\5187619\BIM\Ingeniørgeologi\DSF\Arkfil\DSF_LAY_Saltimport.dwg - ToOve - Plottet: 2021-10-27, 15:44:14 - LAYOUT = BT5-V-FF0101 - XREF = Plantegning DSF_1_500_ utførte boringer 2021-07-02, T_V_DS2_borpunkter_geoteknikk_UTFØRT, DSF_Hatch_Bygg, T_V_DS2_gamle GRU_1000_toove, Plantegning DS2_ 1_1000_ utførte boringer 2021-06-11, BT5-DSF-f-veg_Tunnellinjer, BT5-DSF-g-gf_Berggrunnskart, BT5-DSF-geo-A_F_Lengdeprofil, BT5-DSF-geo-T_F_Sprengning, T_V_DS2_borpunkter_geoteknikk_ferdig, T_V_berg i dagen_500, T_V_DS2_Ytterskudd 2020-02-24, T_V_DS2_supplerende borpunkter UTFØRT_geoteknikk, T_V_DS2_borpunkter_miljø_UTFØRT, T_V_seismikk_resultater_alle, T_V_lineamenter, DSF2_Kart, DSF2_Eiendomsgrenser, DSF2_5m_koter, DSF3_kart, DSF3_eiendomsgrenser, DSF3_5m_koter, DSF_eiendomsgrenser, DSF_5m_koter, DSF_1m_koter, DSF_kart, BT5-DSF-gd-eks_01_2D t-kart"